

Mutationen Waldbaulinien

Teilplan 5 von 6

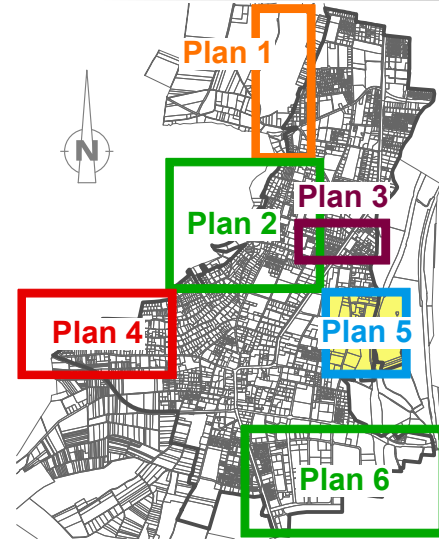
Situationsplan 1 : 1'000

Die Strassenbaulinien im orientierenden Planinhalt werden im Planungsprozess laufend nachgeführt bis diese rechtskräftig sind.

Exemplar	Planauflage	Invensur-Nr.	
Beschluss des Gemeinderates:		28. August 2018	
Beschluss des Einwohnerrates:		28. Januar 2019	
Referendumsfrist:		31. Januar 2019 bis 04. März 2019	
Urnenabstimmung:		
Publikation der Planaufgabe im Amtsblatt Nr.	
Planaufgabe:		

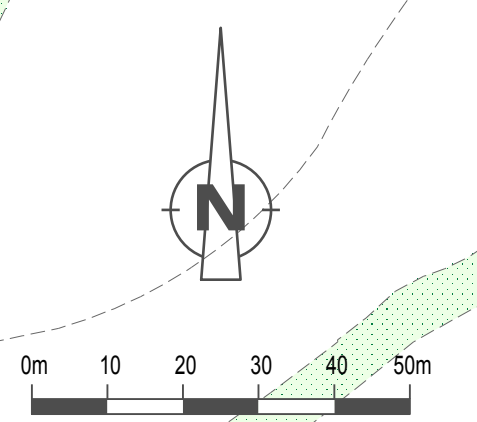
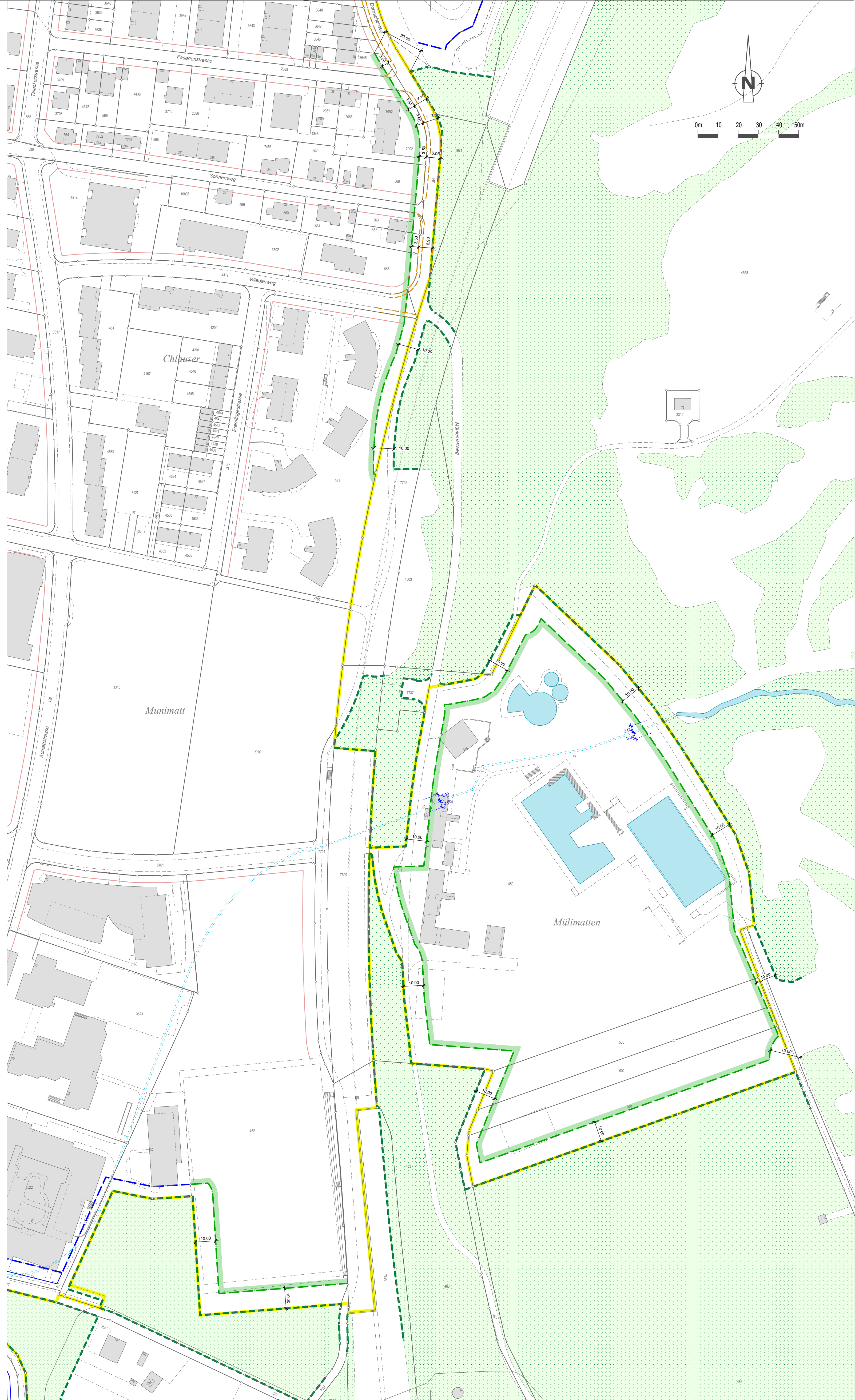
Namens des Gemeinderates		Der Geschäftsleiter:	
Der Gemeindepräsident:	Melchior Buchs		Peter Leuthardt

Vom Regierungsrat des Kantons Basel-Landschaft genehmigt mit Beschluss Nr.
Publikation des Regierungsratsbeschlusses im Amtsblatt Nr. ... vom



Bearbeitung	Datum	Projekt	Gez.	Gepf.	Freigabe
SR Stierli + Ruggli Ingenieure + Raumplaner AG Unterdorfstrasse 38, Postfach 4415 Lausen 061 926 84 30	15.09.2014	GS	JV	GS	
	04.05.2015	GS	IV	GS	
	29.03.2016	GS	IV	GS	
	03.04.2018	GS	IV	GS	

Designfile: S:\Projekte\Reinach\55064_WBL\04_Plaene\55064_Pla01_WBL_20190211_Aufgabe.2d
Grundbuch: Geodaten des Kantons Basel-Landschaft (Bezug via Geoshop, Nachführungsstand 21.07.2014) / LV95
Planformat: 630 x 694 mm
Ausdruck: 11-02-2019



Legende

Verbindlicher Planinhalt

neue Waldbaulinie (gestützt auf § 97 Abs. 5 RBG)

Orientierender Planinhalt

- rechtskräftige Waldbaulinie
- rechtskräftige unterirdische Waldbaulinie
- rechtskräftige statische Waldgrenze
- Waldareal
- Gewässer offen / eingedolt
- Perimeter Zonenplan Siedlung

Inhalte gemäss Entwürfe Bau- und Strassenlinienplan (Teilpläne 1 bis 7)

- kommunale Strassenbaulinie
- kommunale provisorische Strassenbaulinie
- Strassenlinien / Strassenlinien provisorisch