

Bau- und Strassenlinienplan

Gesamtrevision I

Teilplan 3 von 7

Situationsplan 1 : 1'000

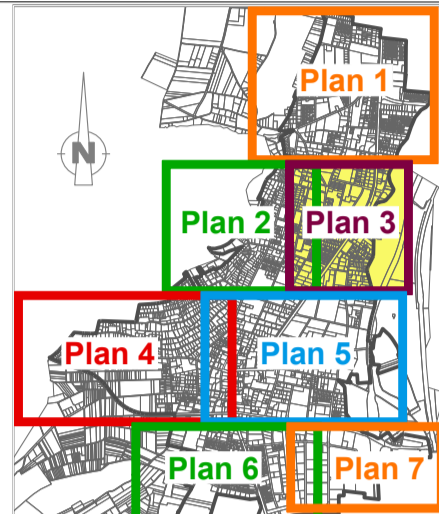
Exemplar: Inventar Nr.:

Beschluss des Gemeinderates: 28. August 2018
 Publikation der Planaufgabe im Amtsblatt Nr. 47 vom 22. November 2018
 Planaufgabe: 22. November 2018 - 22. Dezember 2018

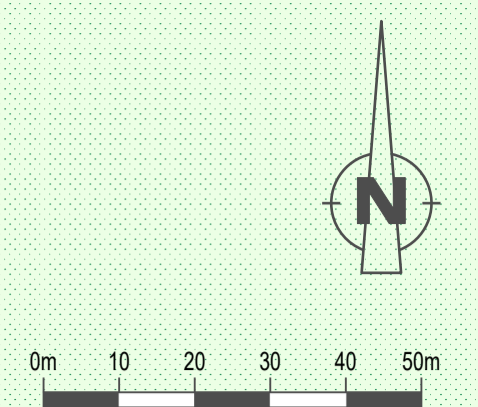
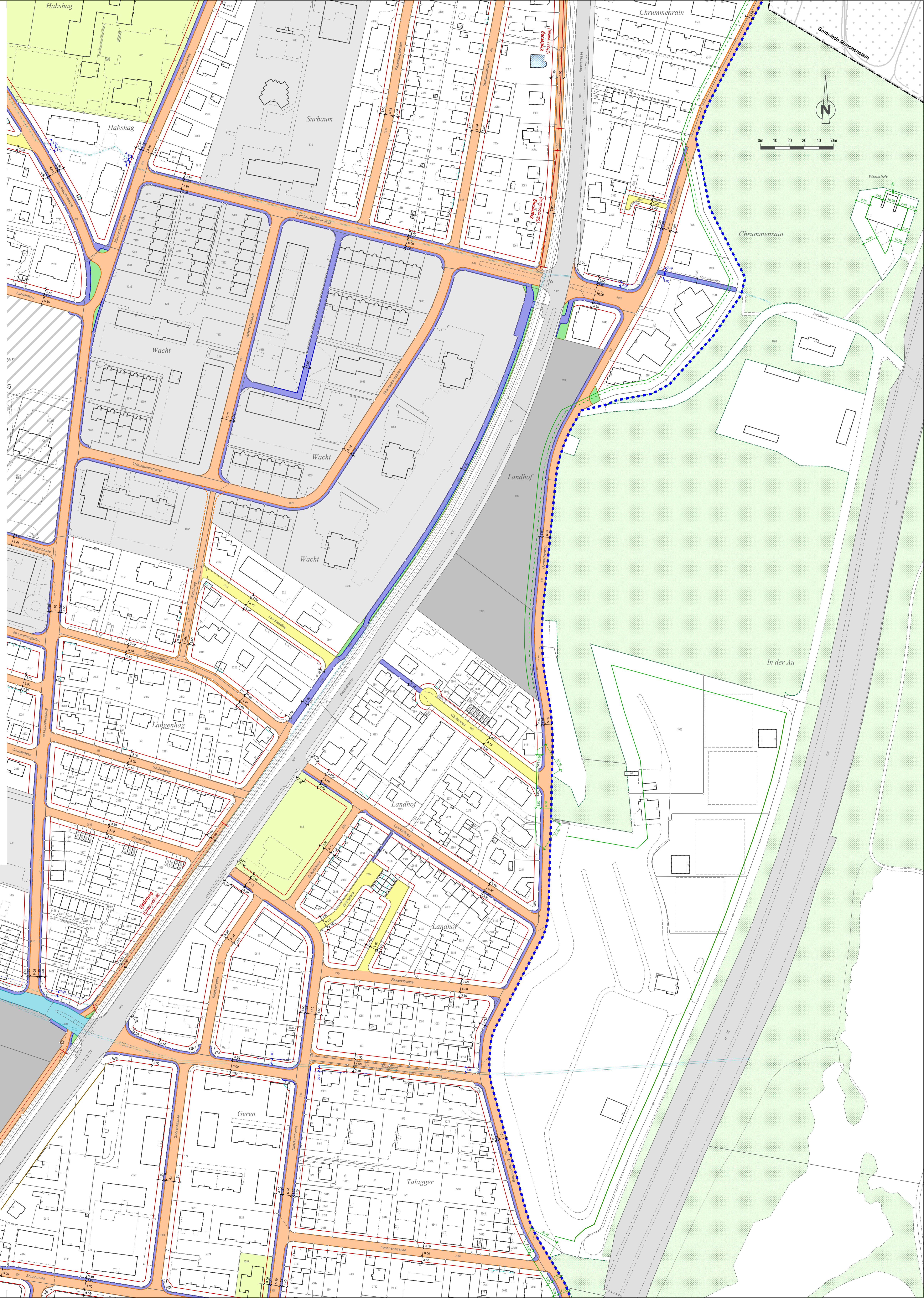
Namens des Gemeinderates
 Der Gemeindepräsident: Der Geschäftsleiter:

Melchior Buchs Stefan Haller

Vom Regierungsrat des Kantons Basel-Landschaft genehmigt
 mit Beschluss Nr.
 Publikation des Regierungsratsbeschlusses
 im Amtsblatt Nr. vom



Bereitstellung	SR	Sierli + Ruggli Trägerfirma + Raumplaner AG Unterdorfstrasse 38, Postfach 4415 Lausen 061 926 84 30	Objekt	Projekt	Ser.	Gespr.	Freigabe
			10	11	12	13	14
			15	16	17	18	19
			20	21	22	23	24
Designfile:	S:\Projekte\Reinach\55660_RSP\04_Planne\Gesamtrevision_I\55660_Plan3_RSP_20200424_Gemeindegang.dwg	Planformat:	840 x 891 mm				
Grundbuch:	Gedaten des Kantons Basel-Landschaft (Bezug via Geobsp), Nachfühngstand 04.11.2013 / LV95	Ausdruck:	09-10-2020				



Legende

Verbindlicher Planinhalt

- Bautlinien:**
- Strassenbautlinie
 - provisorische Strassenbautlinie

- Strassenlinien:**
- Strassenlinie für Sammelstrasse
 - Strassenlinie für Erschliessungsstrasse (gestrichelt: orientierender Charakter)
 - Strassenlinie für Erschliessungsweg
 - Strassenlinie für Fussweg und Trottoir
 - Strassenlinie für Grünstreifen

Im Bereich der neu festgelegten Bau- und Strassenlinien werden die bestehenden Bau- und Strassenlinien aufgehoben.

Orientierender Planinhalt

- rechtskräftige Waldbaulinie *Waldbaulinien aus Mutation 2016 bereits integriert*
- rechtskräftige unterirdische Waldbaulinie
- Kantonstrassen-Baulinie
- Kantonstrasse
- Waldareal
- Gewässer offen / eingedolt
- Gemeindegrenze / Kantonsgrenze
- Perimeter Zonenplan Siedlung
- Zone für öffentliche Werke und Anlagen gem. ZPS
- Zone mit Quartierplanpflicht gem. ZPS
- Zone mit Quartierplanpflicht - bestehende altrechtliche Planungen gem. ZPS
- rechtskräftige Quartierpläne gem. ZPS
- Geschützte Bausubstanz (kommunaler Ortsbildschutz) gem. ZPS